


















Legende zum Zonenplan kommunale Nutzungsplanfestlegungen (Genehmigungsinhalte)

Grundnutzung



Bauzonen

-  1-geschossige Wohnzone
-  1-geschossige Wohnzone Gruobrain
-  2-geschossige Wohnzone
-  2-geschossige Wohnzone Sübiel
-  3-geschossige Wohnzone
-  Gewerbezone
-  Industriezone
-  2-geschossige Wohn- und Gewerbezone
-  3-geschossige Wohn- und Gewerbezone
-  Zone für öffentliche Zwecke
-  Grünzone
-  Zone für Sport- und Freizeitanlagen
-  Sondernutzungszone Allweg

Nichtbauzonen







-  Landwirtschaftszone
-  Gewässerraumzone
-  übriges Gebiet
-  übriges Gemeindegebiet

Punktbezogene Festlegungen

-  Naturobjekt
-  Erschliessungsvorbehalt

Orientierende Inhalte

Kantonale Festlegungen























-  Kulturobjekt
-  Grundwasserschutzzone definitiv
-  Pflanzenschutzgebiet
-  Extensiverholungsgebiet
-  Naturschutzzone
-  Naturobjekt, flächig

Weitere Festlegungen

-  Waldgrenze
-  Gestaltungsplan
-  Wald

Überlagernde Nutzungsplaninhalte












Flächenbezogene Festlegungen

-  Ortsbildschutzzone
-  Landschaftsschutzzone
-  Gewässerraumzone
-  Abflusswegzone
-  Freihaltezone
-  Landschaftlich empfindliches Siedlungsgebiet
-  Grünzone
-  Naturobjekt, flächig
-  Sondernutzungszone Abflusskorridor
-  Sondernutzungszone Abbau
-  Sondernutzungszone Abbau- und Deponie Cholwald
-  Sondernutzungszone Abbau und Ablagerung Kapellwald
-  Sondernutzungszone Abbau und Deponie unterirdisch
-  Sondernutzungszone unterirdische Schiessanlagen
-  Sondernutzungszone Schnyder-Stollen
-  Sondernutzungszone für die temporäre Zwischenlagerung von Abdeckmaterial
-  Gestaltungsplanpflicht
-  Zone für eingeschränktes Bauen
-  Aufstufung Lärmempfindlichkeit gemäss Art. 43 Abs. 2 LSV
-  Gefahrenzone 1
-  Gefahrenzone 2
-  Gefahrenzone 3

Linienbezogene Festlegungen

-  Waldabstandslinie
-  Baulinie Bauten
-  Baulinie Gewässer
-  Naturobjekt
-  eingedolte Gewässer

Informationsinhalte

-  Gewässer
 -  bestockt (gemäss Daten der AV)
 -  Lärmschutzvorbehalt
 -  Kantonsgrenze
 -  Gemeindegrenze
- Prozesse der Naturgefahren:
-  Lawine
 -  Rutschung
 -  Sturz
 -  Seehochstand
 -  Talfluss
 -  Wildbach